

令和8年7月9日 20時30分
国土交通省 中部地方整備局
名古屋国道事務所

通行止め情報【第1報】

国道23号 竜宮高架橋（名古屋市港区竜宮町） 本線上下線 通行止め開始

1. 内容

7月3日（金）に国道23号上り線（豊橋方面）竜宮高架橋において、異常が確認されたため、応急対策を実施したところですが、その後の近接橋梁の詳細調査により、複数の新たな異常が確認されたため、以下の区間において、7月9日（木）20時30分頃から本線の通行止めを開始しましたので、お知らせいたします。

◆規制区間

国道23号 竜宮高架橋（本線上下線）
（愛知県名古屋市港区竜宮町357.8kp～358.8kp 延長約1.0km）

◆規制内容

通行止め（本線上下線） ※ランプから竜宮町交差点を経由した通行は可能です。

- 通行止めに伴い、周辺道路では渋滞が予想されますので、国道1号等を利用した広域迂回をご検討いただきますよう、お願いいたします。
- 今後、応急対策等を実施し、道路の安全を確保いたします。実施状況等につきましては、別途お知らせいたします。

2. 配布先

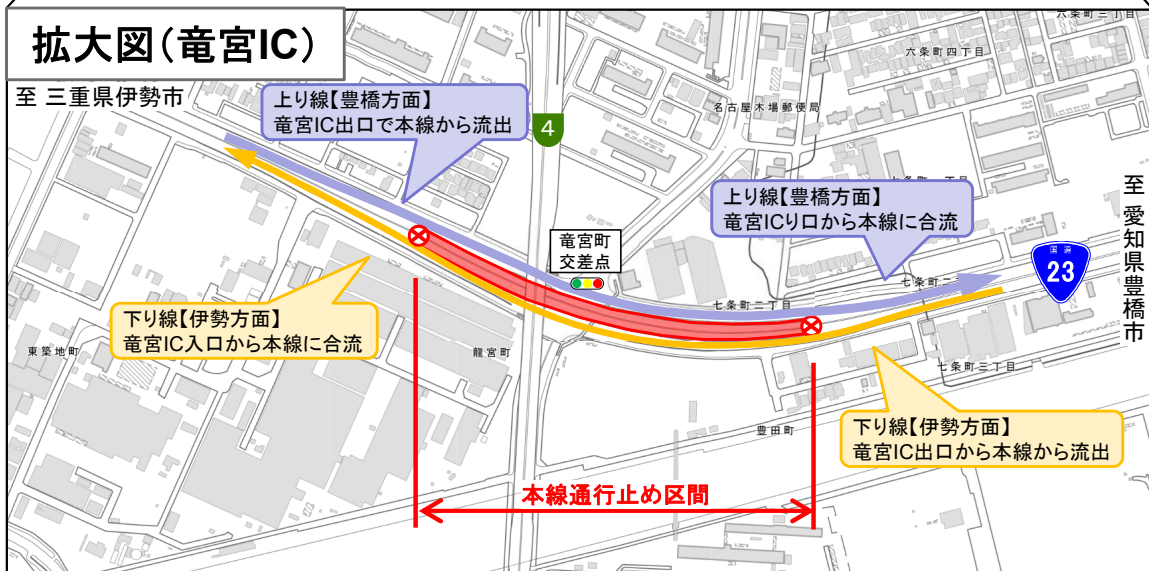
中部地方整備局記者クラブ

3. 問い合わせ先

国土交通省 中部地方整備局 名古屋国道事務所

副所長 平田 美正
管理第二課長 豊田 剛司
TEL 052-853-7325

国道23号 竜宮高架橋 通行止め 位置図

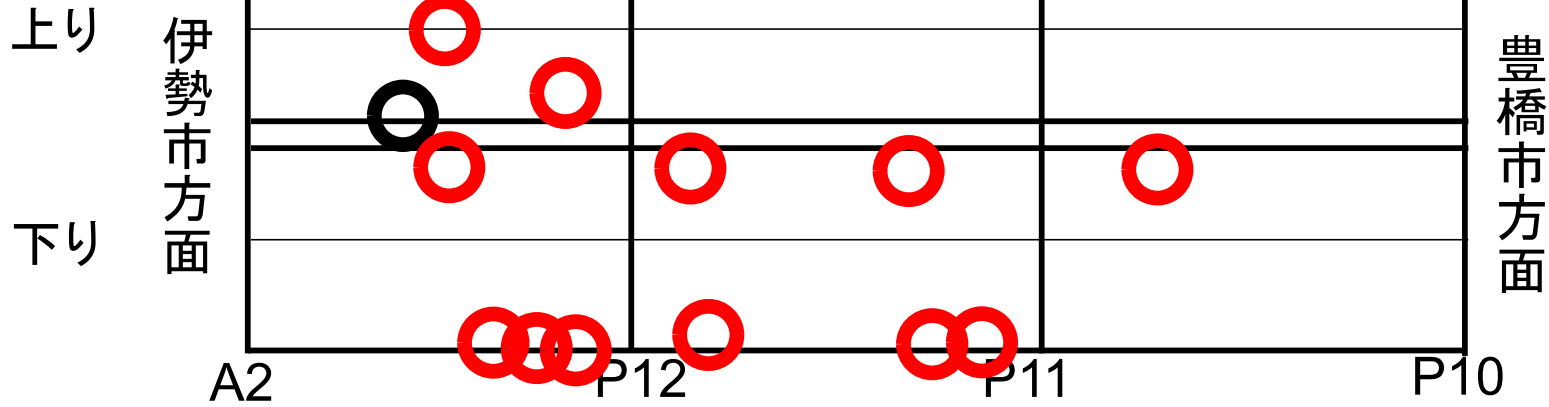


【規制区間】

国道23号本線 竜宮高架橋
(愛知県名古屋市港区竜宮町357.8~358.8kp)

国道23号 竜宮高架橋 異常箇所

平面図

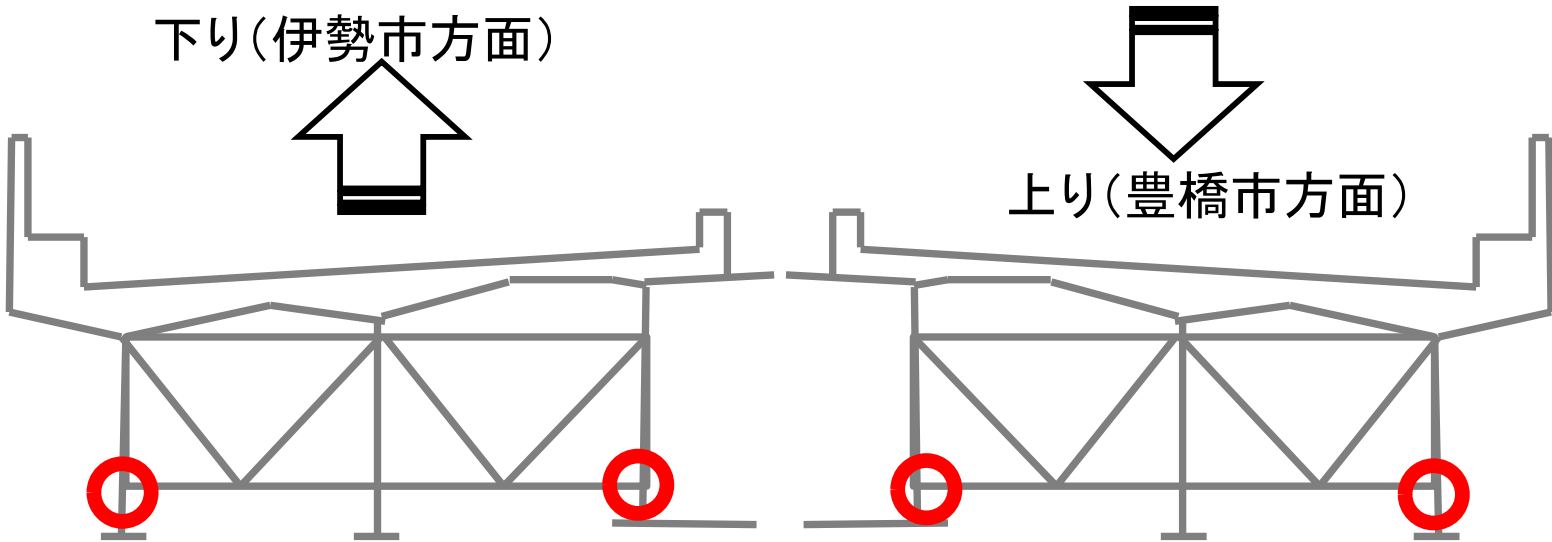


断面図

○ … 前回の異常箇所

下り(伊勢市方面)

上り(豊橋市方面)



○ 7/9時点 詳細調査により確認された箇所

主桁の一部において
100mm未満の亀裂を
複数箇所確認

